

TRAK R AJONO SAVIVALDYB S ADMINISTRACIJA



I tomas

MEDINIO PĖSČIŲJŲ TILTO IŠ KARVINĖS SALOS Į BAŽNYTĖLĖS
SALĄ GALVĖS EŽERE IR GRUNTINIŲ TAKŲ KARVINĖS IR
BAŽNYTĖLĖS SALOJE STATYBOS PROJEKTAS

PROJEKTINIS PASI LYMAS

Firma

"KUMFONAS"

Projekto pavadinimas **Medinio p s i j tilto iš Karvin s salos
Bažnyt l s sal Galv s ežere Trak mieste
techninis darbo projektas**

Tomas I Aiškinamasis raštas, br žiniai

Užsakovas Trak rajono savivaldyb s administracija

Projekto dalis: Projektiniai pasi lymai

Statinio kategorija: Ypatingas statinys

Žymuo 126TT-19-PP

Egz. Nr.1

Pareigos	V., pavard	Kvalifikacijos atestato registr. Nr.	Parašas
PV	V. Žulys	SPSC Nr. 32826	
PDV	L. Sladkevi ius	SPSC Nr. 15820	

TECHNINIAI RODIKLIAI


Eil. Nr.	Pavadinimas	Mato vienetas	Kiekis
	III. SUSISIEKIMO KOMUNIKACIJOS		
1.	P s i j tiltas:		
1.1	tilto ilgis	m	60
1.2	tilto plotis	m	1,8
1.3	atram tipas	-	poliai
1.4	perdangos konstrukcija	-	metalin s sijos
1.5	tur kl aukštis	m	1,10
1.6	tilto paklotas ir tur kai	-	mediniai
2.	P s i j takai:		
2.1	plotis	m	1,8
2.2	tak ilgis	m	261
2.3	danga	-	pilkos granito atsijos
2.4	mediniai suoliukai	vnt.	4
2.5	šiukšli d ž s	vnt.	2
2.6	medinis informacinis stendas	vnt.	1

Atestato Nr.	Firma „ KUMPONAS “				Medinio p s i j tilto iš Karvin s salos Bažnyt l s sal Galv s ežere Trak mieste projektiniai pasi lymai		
32826	PV	V.Žulys		2019.03	Techniniai rodikliai		Laida
15820	PDV	L. Sladkevi ius		2019.03			0
PP	Užsakovas: Trak raj. sav. administracija				126TT-19-PP		Lapas
						1	Lap
							1

OBJEKTO VIETOVĖS PLANAS

M1:25 000



 — Objekto vieta

Saulius Leinas
2019 m. 05 mėn. 14 d.

MEDINIO PĖSČIŲJŲ TILTO IŠ KARVINĖS SALOS Į BAŽNYTĖLĖS SALĄ GĀLVĖS
EŽERE TRAKŲ MIESTE PROJEKTAS

PROJEKTINIŲ PASIŪLYMŲ RENGIMO UŽDUOTIS

2019 m. kovo 14 d.

Trakai

1. Projektinių pasiūlymų paskirtis: išreikšti ir pristatyti visuomenei pėsčiųjų takų ir pėsčiųjų tilto sprendinius

2. Informacija apie sumanytą projektuoti statinį:

- 2.1. Statinio projekto pavadinimas : Medinio pėsčiųjų tilto iš Karvinės salos į Bažnytėlės salą Galvės ežere Trakų mieste techninis darbo projektas;
- 2.2. Statybos adresas: Trakų r. sav., Trakų miestas;
- 2.3. Statybos rūšis: Nauja statyba;
- 2.4. Statinių kategorija: Ypatingas statinys, nesudėtingi statiniai (I grupės);
- 2.5. Pagrindinė statinio naudojimo paskirtis: Susisieikimo komunikacijų inž. statinys (Kultūrinio –pažintinio ir ekologinio turizmo paslaugoms plėtoti);
- 2.6. Pagrindiniai statinių rodikliai: Pėsčiųjų tiltas - 60 m ilgio, 1,8 m pločio su medine danga ir turėklais.
Pėsčiųjų takai – Karvinės saloje 76 m ilgio, 1,8 m pločio; Bažnytėlės saloje – 185 m ilgio, 1,8 m pločio (F1 kategorija);
- 2.7. Sklypo plotas; Nesuformuoti žemės sklypai. Bažnytėlės salos plotas – 3996 m², Karvinės salos plotas – 9640 m²;
- 2.8. kita informacija (paveldo, saugomos teritorijos). 1.Trakų istorinis nacionalinis parkas;
2. Galvės ežero hidrografinis draustinis;
3. Kultūros paveldo objektas-Trakų senojo miesto vieta (unik.objekto Nr.27125);
3. Projektinių pasiūlymų sudėtis:

3.1.	Aiškinamasis raštas
3.2.	Topografinis planas
3.4.	Sprendinių planas
3.5.	Fasadiniai brėžiniai, pjūviai

4. Projektinių pasiūlymų rengimo terminas 1 mėnuo nuo pasiūlymų užduoties patvirtinimo;

5. Statytojui pateikiamų projektinių pasiūlymų kopijų ir skaitmeninių laikmenų su įrašyta pasiūlymų kopija kiekis : 1 vnt.;

Projektinių pasiūlymų rengėjas:

V.Žulio firma „KUMPONAS“
PV Vyintas Žulys





TRAKŲ RAJONO SAVIVALDYBĖS ADMINISTRACIJOS DIREKTORIUS

ĮGALIOJIMAS

2019 m. kovo 12 d. Nr. AP5-47
Trakai

Vadovaudamasis Trakų rajono savivaldybės administracijos (įstaigos kodas 181626536) nuostatų, patvirtintų Trakų rajono savivaldybės tarybos 2018 m. liepos 12 d. sprendimu Nr. S1E-143 22.10 punktu suteiktais įgaliojimais ir 2018 m. lapkričio 23 d. Paslaugų teikimo sutartimi Nr. T1-268 tarp Trakų rajono savivaldybės administracijos ir V. Žulio firmos „Kumponas“, **į g a l i o j u** V. Žulio firmos „Kumponas“ vadovą Vygintą Žulį, a.k. 34910200121, atstovauti Trakų rajono savivaldybės administracijai, vadovaujantis technine užduotimi atliekant inžinerinio statinio (medinio pėsčiųjų tilto iš Karvinės salos į Bažnytėlės salą Galvės ež., Trakų m.) techninio darbo projekto rengimo procedūras, gaunant architektūrinius reikalavimus bei prisijungimo – projektavimo sąlygas iš visų suinteresuotų institucijų, atlikti projektų derinimo procedūras įkeliant dokumentaciją į IS „Infostatyba“, gauti statybą leidžiantį dokumentą.

Šis įgaliojimas galioja iki 2019 m. liepos 31 d. Vadovaujantis LR CK 2.144 str., pasibaigus įgaliojimo terminui, įgaliotinis privalo įgaliojimą grąžinti įgaliotojui.

Administracijos direktorius

Darius Kvedaravičius

AIŠKINAMASIS RAŠTAS

1. VADAS

Medinio p s i j tilto iš Karvin s salos Bažnyt l s sal Galv s ežere Trak
mieste rengimo pasi lymai rengiami pagal projektini pasi lym rengimo užduot ,
patvirtint Trak savivaldyb s administracijos 2019 kovo 18 d.

Projekt numatoma vykdyti pagal 2014–2020 m. Europos Sąjungos fond investicijų veiksmų programos priemonės „Kraštovaizdžio apsauga“. Pagrindinis statinio naudojimo paskirtis būtų kultūrinio-pažintinio ir ekologinio turizmo paslaugoms plėtoti.

Medinio p s i j tilto staybos vieta parinkta pagal esamas s lygas, kuo mažiau pakei iant susiformavusius krantus, esamo takelio Karvin s salos t sinyje. Numatomo p s i j tilto bendras ilgis 63 m, tarpatrami ilgis 12 m, pra jimo dalies plotis 1,8 m. Tiltu tur klai ir paklotas rengiami iš medžio. Perdangos sijos metalin s, sij atramos iš gelžbetonio. Prieigose prie tilto numatoma rengti p s i ju takus 1,8 m plo io su granitu atsij dangomis ir metaliniais borteliais. Karvin s saloje numatoma rengti 76 m ilgio p s i j tak , Bažnyt l s saloje 185 m. Karvin s saloje prie tilto numatoma rengti lankytoj elektronin skaitmenin lankytoj skai iuotuv . Abieiose tilto pus se numatoma regti šiukšli d žes. Bažnyt l s saloje numatoma rengti 4 medinius suoliukus, prie tako rengiamose atokvepio aikštel se. Prie buvusios Šv. Jurgio cerkv s vietos numatoma rengti informacin stend .

Statybos vietoje geologinis yra nepalankios. Rengiant techninį darbo projektą bus numatytas p s i j dang pagrind sutvirtinimas. Tilto prietilt se numatomi mineralinio grunto pylimai. Statybos darbams numatoma naudoti daugiafunkcines žemsiurbes ir plaukiančias platformas ant panton .


Numatomas objektas patenka saugomos teritorijas, tai Galv s ežero hidrografinis draustinis ir Trak istorinis nacionalinis parkas. Trak istorinio nacionalinio parko teritorija pagal gamtos ir kultūros vertybes, jų pobūdį, apsaugos formas ir panaudojimo galimybes skirstomas funkcines zonas.

Atestato Nr.	<i>Firma „KUMPONAS“</i>				Medinio p s i j tilto iš Karvin s salos Bažnyt l s sal Galv s ežere Trak mieste projektiniai pasi lymai		
32826	PV	V.Žulys		2019.03	Aiškinamasis raštas		Laida
15820	PDV	L. Sladkevi ius		2019.03			0
PP	Užsakovas: Trak raj. sav. administracija				126TT-19-PP	Lapas	Lap
						1	2

Karvin s ir Bažnyt l s salos, ir ežero akvatorija tarp sal priskirta konservaciniai zonai ir priklauso Trak salos ir pusiasalio pili kult riniam rezervatui, kuris apima pilies sal bei gretimas salas, Galv s ežero akvatorij tarp sal bei pusiasalio, taip pat pusiasalio dal su pilies liekanomis.

P s i j tilto ir tak rengimo vietoje kult ros paveldo vertybi registre registruota kult ros paveldo vietov - Trak senamiestis, unikalus kodas 17114 ir kult ros paveldo objektas Trak senojo miesto vieta, unikalus kodas 27125.

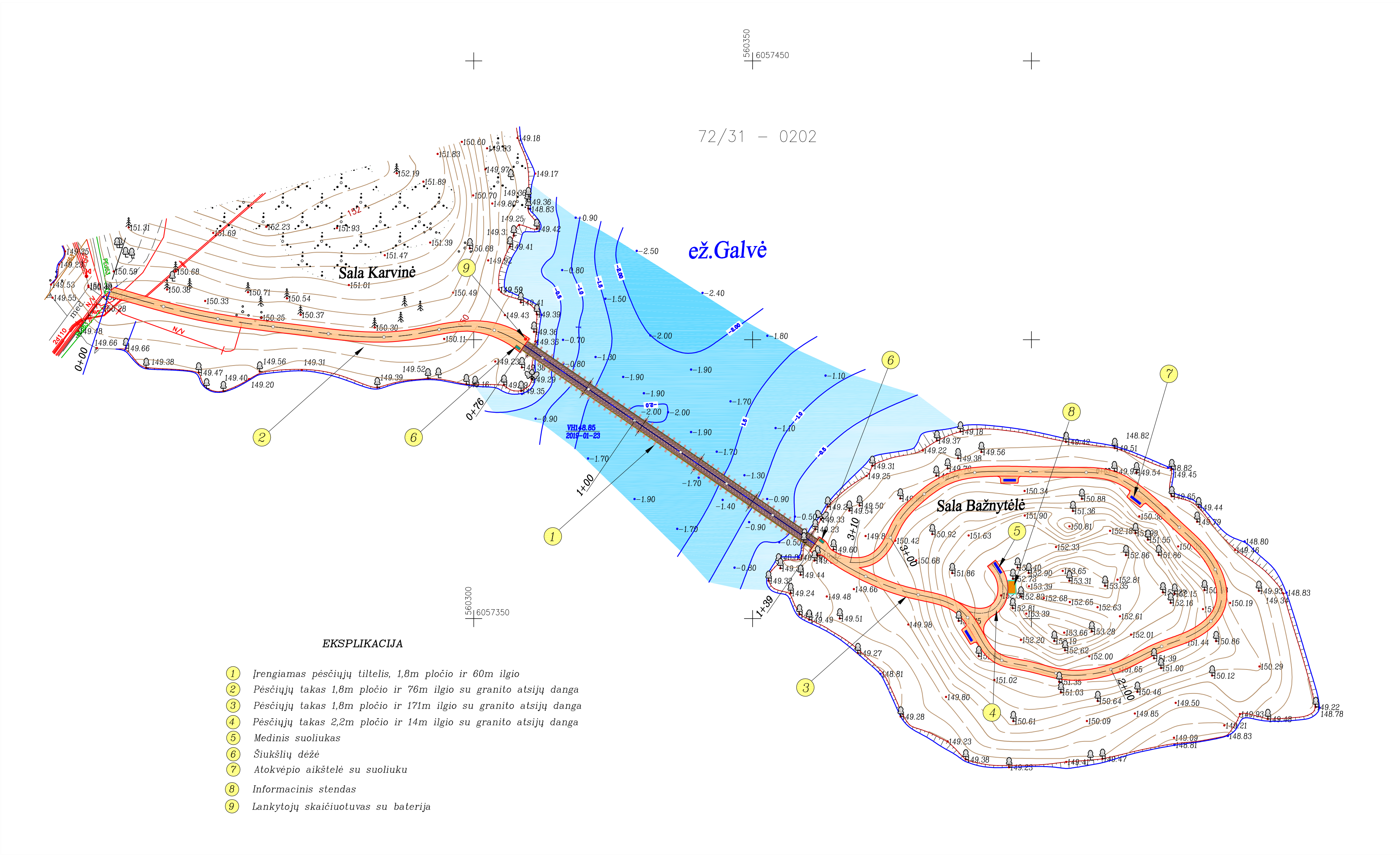
Aiškinamasis raštas		Laida
		0
126TT-19-PP	Lapas	Lap
	2	2



Atestato Nr.	Firma „KUMPONAS“				Medinio pėsčiųjų tilto iš Karvinės salos į Bažnytelės salą Galvės ežere Trakų mieste projektiniai pasiūlymai		
32826	PV	V.Žulys		2019.03	Vizualizacija		Laida
15820	PDV	L. Sladkevičius		2019.03			0
PP	Užsakovas: Trakų raj. sav. administracija				126TT-19-PP		Lapas
							1
							Lapų
							1

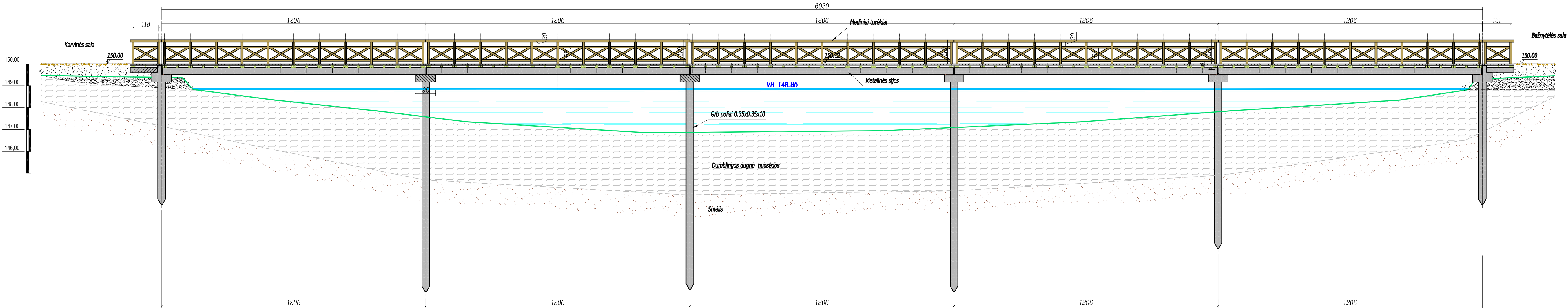
INFORMACINIS STENDAS





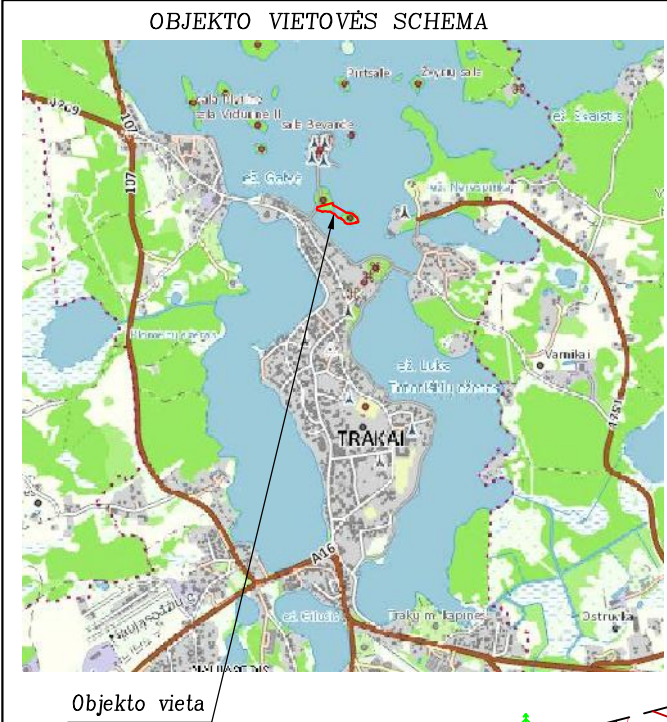
Atestato Nr. 1981	Firma "KUMPONAS"				Medinio pėsčiųjų tiltelio iš Karvinės salos į Bažnytėlės salą Galvės ežere Trakų mieste projektiniai pasiūlymai				
6412	Vadovas	V. Žulys	2019.03		PLANAS				
15820	PDV	L. Sladkevičius	2019.03						
Etapas	Trakų raj. savivaldybės administracija				Žymuo	Mastelis	Laida	Lapas	Lapų
P					126TT-19-PP	M 1:500	0	1	1

PĖSČIŲJŲ TILTELIO IŠILGINIS PJŪVIS
M 1:100

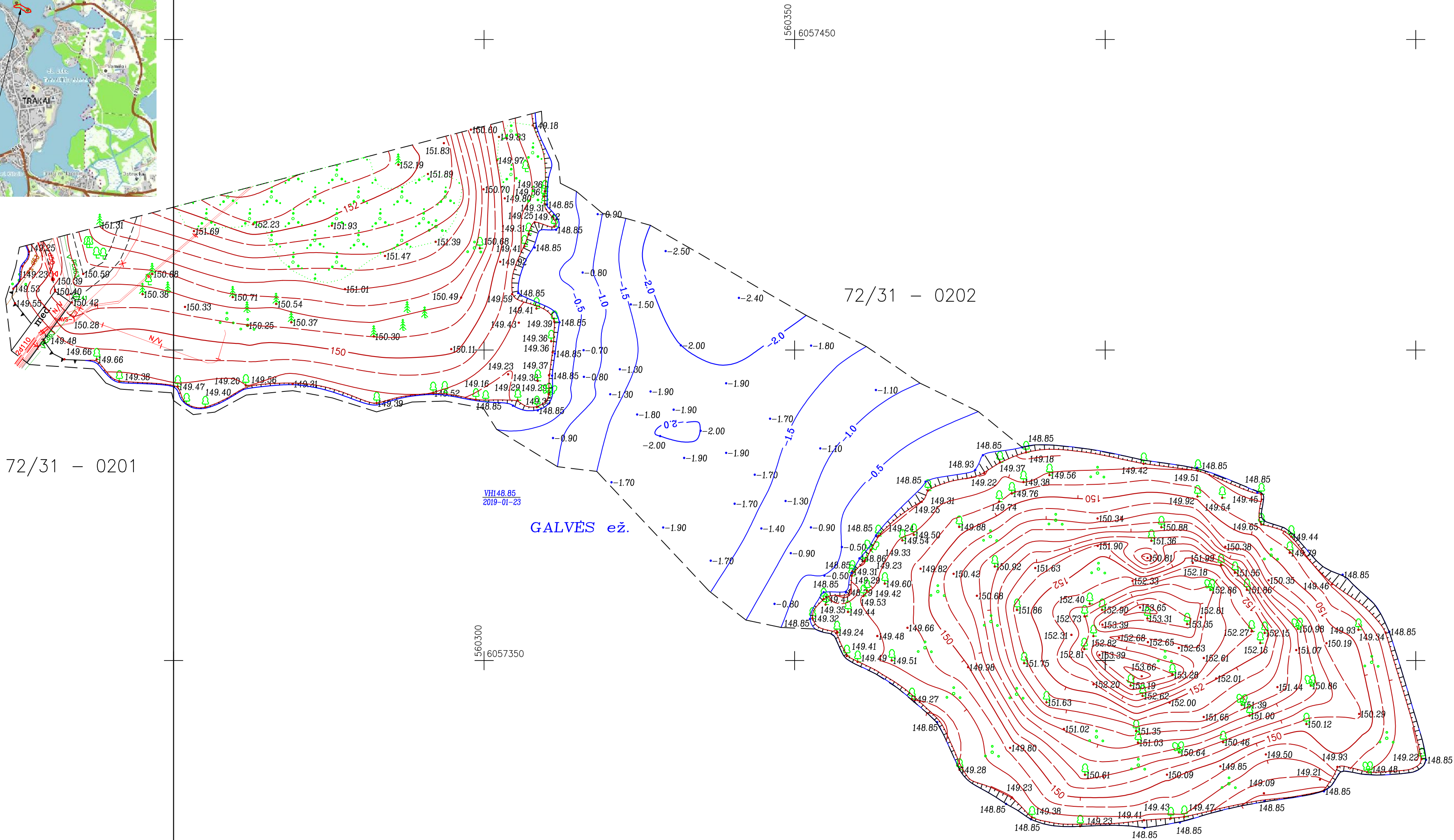


- Pastabos:
- Medinė tiltelio paklotas rengiamas iš maumedžio medienos, turėklai iš pušies
 - Medinės dalys impregnuojamos ir dažomos polisandro medžio arba riešutmedžio spalva

Atestato Nr. 1981	Firma "KUMPONAS"				Medinio pėsčiųjų tiltelio iš Karvinės salos į Bažnytelės salą Galvės ežere Trakų mieste projektiniai pasiūlymai				
6412	Vadovas	V. Žulys	2019.03		Išilginis pjūvis				
15820	PDV	L. Sladkevičius	2019.03						
Etapas P	Trakų raj. savivaldybės administracija				Žymuo 126TT-19-PP	Mastelis M 1:100	Laida 0	Lapas 1	Lapų 1



Objekto vieta



Geodez. kv.Nr.	Firma "KUMPONAS" Kalvarijų g. 98-18, LT-08211 Vilnius 138TK-258				Objektas: Medinio pėsčiųjų tilto iš Karvinės salos į Bažnytėlės salą, Galvės ež. Trakų m., projektas	
IGKV-732	Vadovas	V. Žulys		2019-03	Inžinerinis-topografinis planas M 1:500	
IGKV-689	Geodezininkas	A. Jankauskas		2019-03		
Užsakovas: Trakų rajono savivaldybės administracija					Aukščių sistema-LAS07 Koordinacijų sistema-LKS94	Lapas 1
						Lapų 1